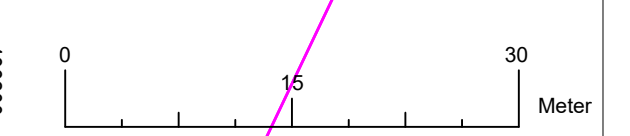

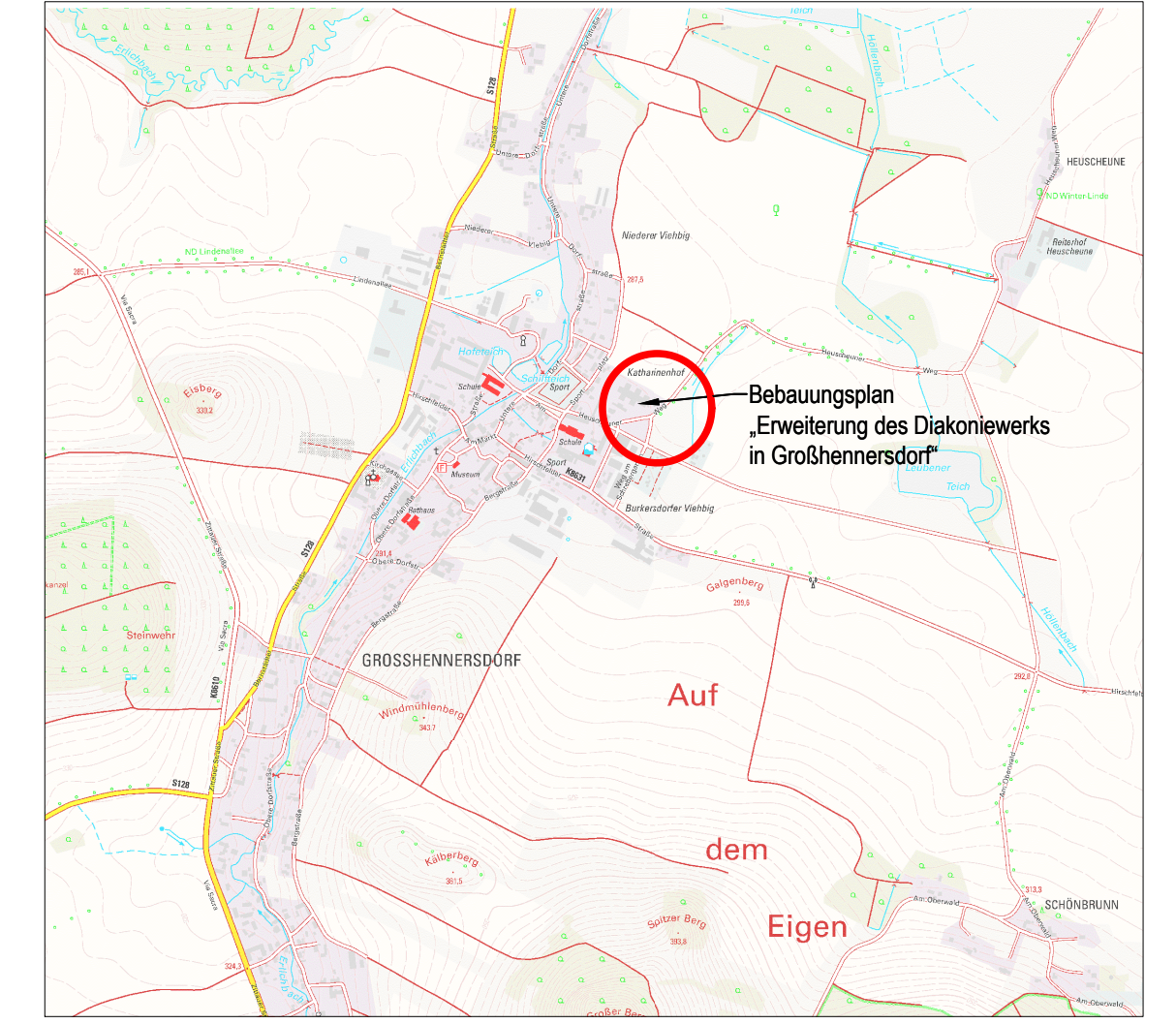




- Legende**  
 Biotypen gemäß Handlungsempfehlung zur Bewertung und Bilanzierung von Eingriffen im Freistaat Sachsen (SMUL 2003, Fassung 2009)
- Siedlung, Infrastruktur, Grünflächen**
- 11.04.400 sonstige versiegelte Plätze (Gebäudebestand)
  - 11.04.100 Straße/Weg vollversiegelt
  - 11.04.100 Straße, Weg teilversiegelt
  - 11.04.100 Straße/Weg wasserdurchlässig
  - 11.03.900 Abstandsfläche gestaltet
- Baumgruppen, Hecken, Gebüsche**
- 02.02.430 Grünfläche mit Einzelbaum
  - 02.02.000 sonstige Hecke
- Grünland, Ackerflächen**
- 06.03.000 artenarmes Intensivgrünland
- Gewässer**
- naturnaher Graben
- Sonstige Angaben**
- Grenze des räumlichen Geltungsbereichs
  - Flurstücksgrenze mit Flurstücksnummern
  - Gemarkungsgrenze mit Gemarkungsname
  - Eingriffsfläche



**Lage im Gebiet**



		<b>Diakoniewerk Oberlausitz gGmbH</b>	
		Datum: ..../..../20..	Unterschrift Auftraggeber
 Ingenieurbüro für Tiefbau, Wasserwirtschaft und Umweltfragen, Ostsachsen GmbH			
Auftraggeber:  <b>Ded</b>		Maßstab: <b>1:500</b>	
Projekt: <b>200530L</b>		Datum: <b>02.11.2021</b>	
Zeichner: 		Koordinatensystem: <b>ETRS89/UTM</b>	
Genehmigt: 		Maßstab: <b>1:500</b>	
Datum: <b>02.11.2021</b>		Form: nr 84 (1189d94), A=0,71m	
Schutzvermerk DIN 34-1-D <small>Die Weitergabe sowie Vervielfältigung dieser Unterlage, Verwertung und Mitteilung des Inhaltes sind nicht gestattet, soweit nicht ausdrücklich zugestanden. IBOS GmbH</small>			