


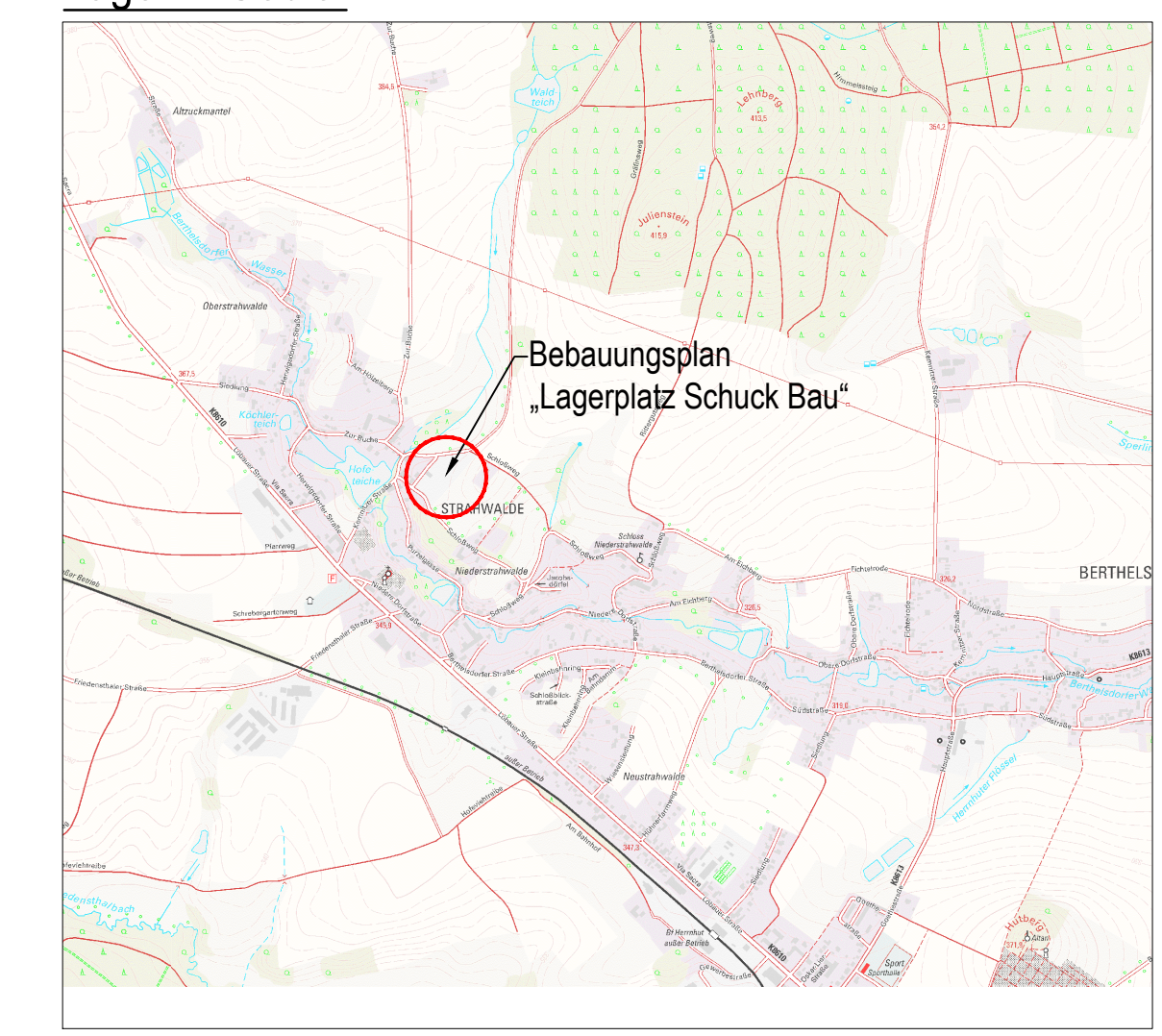






Legende

-  Flurstücksgrenze mit Flurstücksnummern
-  Gemarkungsgrenze mit Gemarkungsname
-  Grenze des räumlichen Geltungsbereichs des Bebauungsplanes (12.041 m²)

Lage im Gebiet



 Schuck Bau		Datum: _____. 20__ Unterschrift Auftraggeber
Auftragnehmer:  Ingenieurbüro für Tiefbau, Wasserwirtschaft und Umweltfragen, Ostsachsen GmbH Kleine Konsulstraße 3-5, 02826 Görlitz; Tel. 0 35 81 / 47 37-0; Fax 0 35 81 / 47 37 12; E-mail: info@bos-goerlitz.de		
Leistungsphase: - Projekt-Nr.: 200660L Bearbeitet: - Gezeichnet: Ded Geprüft: -	Vorhabenbezogener Bebauungsplan "Lagerplatz Schuck Bau"	Unterlage-Nr./Blatt-Nr.: - Datum: 12.05.2021 Koordinatensystem: ETRS89/ UTM33 Höhenystem: - Maßstab: 1:500 Maßstab: -
Lageplan		Format: A1, A+0,50m ²
Schutzvermerk DIN 34-1-D Die Weitergabe sowie Vervielfältigung dieser Unterlage, Verwertung und Mitteilung des Inhaltes sind nicht gestattet, soweit nicht ausdrücklich zugestanden. IBOS GmbH		

H:\1_ANGEBOT\A-200660L\Zeichnungen\3.2_Lageplan_Geltungsbereich_210512_UTM33.dwg